



# פיתוח רחבת משחקים והנצחה - רח' הגולן

---

אגף ההנדסה, יוני 2021



# רקע

שב"צ הגולן תוכנן בעבר כפארק אקולוגי הכולל מבני ציבור להנחלת מורשת ההתיישבות בשרון. הובטחה תרומה הולמת להנצחת פועלו של מר משה קופלמן ז"ל ולהקמת הפארק בכללותו.

ברם, התרומה לא התקבלה, ומשכך החליטה ראש המועצה, קרן גרין, לקדם ולתכנן לביצוע את החלק המערבי הסמוך לגני הילדים, שיכלול מתקני משחקים, גינון ונטיעות לטובת הציבור הרחב.

הבחירה להקים את גן המשחקים במיקום המוצע, הינה בשל סמיכותו לגני הילדים הקיים ולמפגש הרחובות הגולן, החרמון ואדום, המקלים על הגישה לאתר.

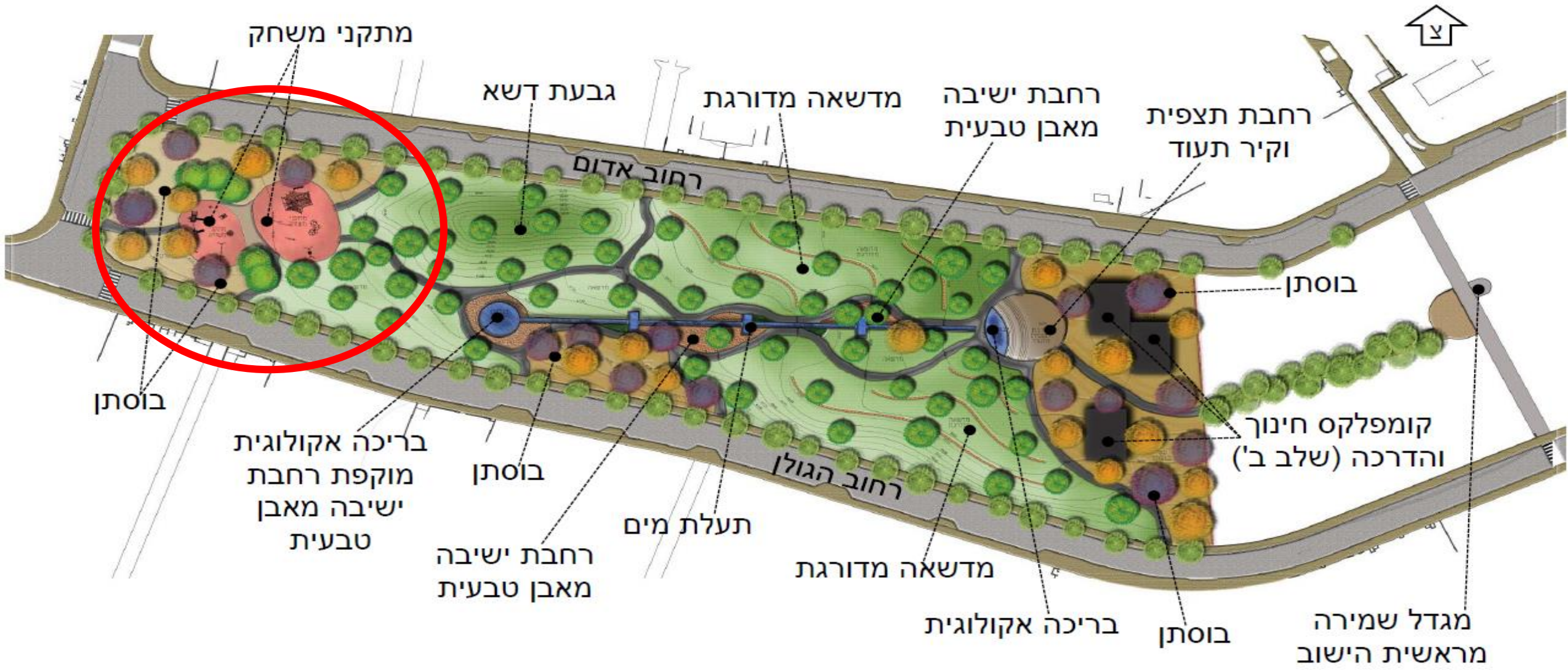
הפארק יוקם להנצחת מר קופלמן וצמד הרוכבים שנהרגו בתאונת דרכים קטלנית, יניב לוגסי ז"ל ותומר ויינשטיין ז"ל.

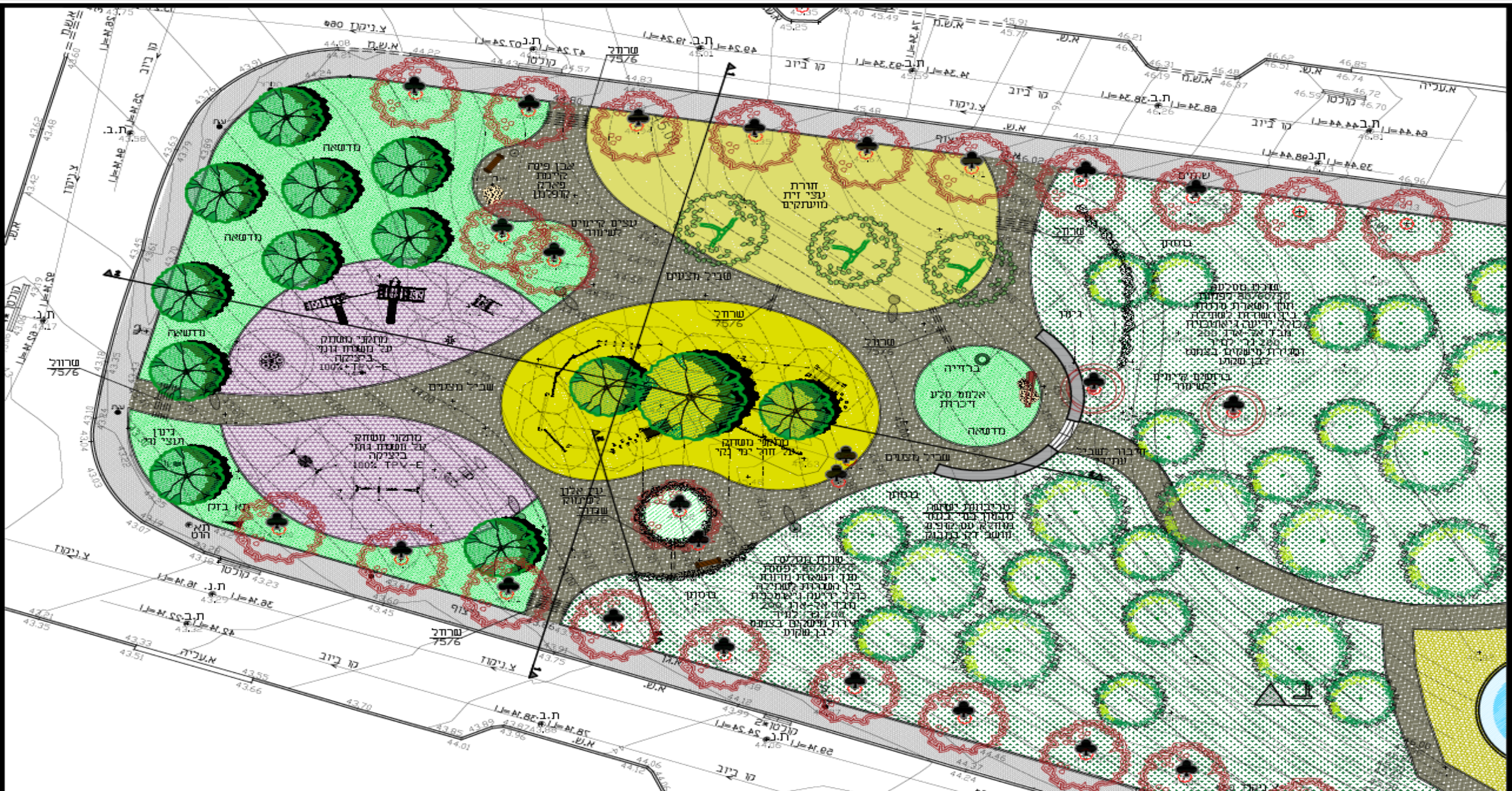
משפחות המונצחים התחייבו לתרום למימון חלק מן הפרויקט.

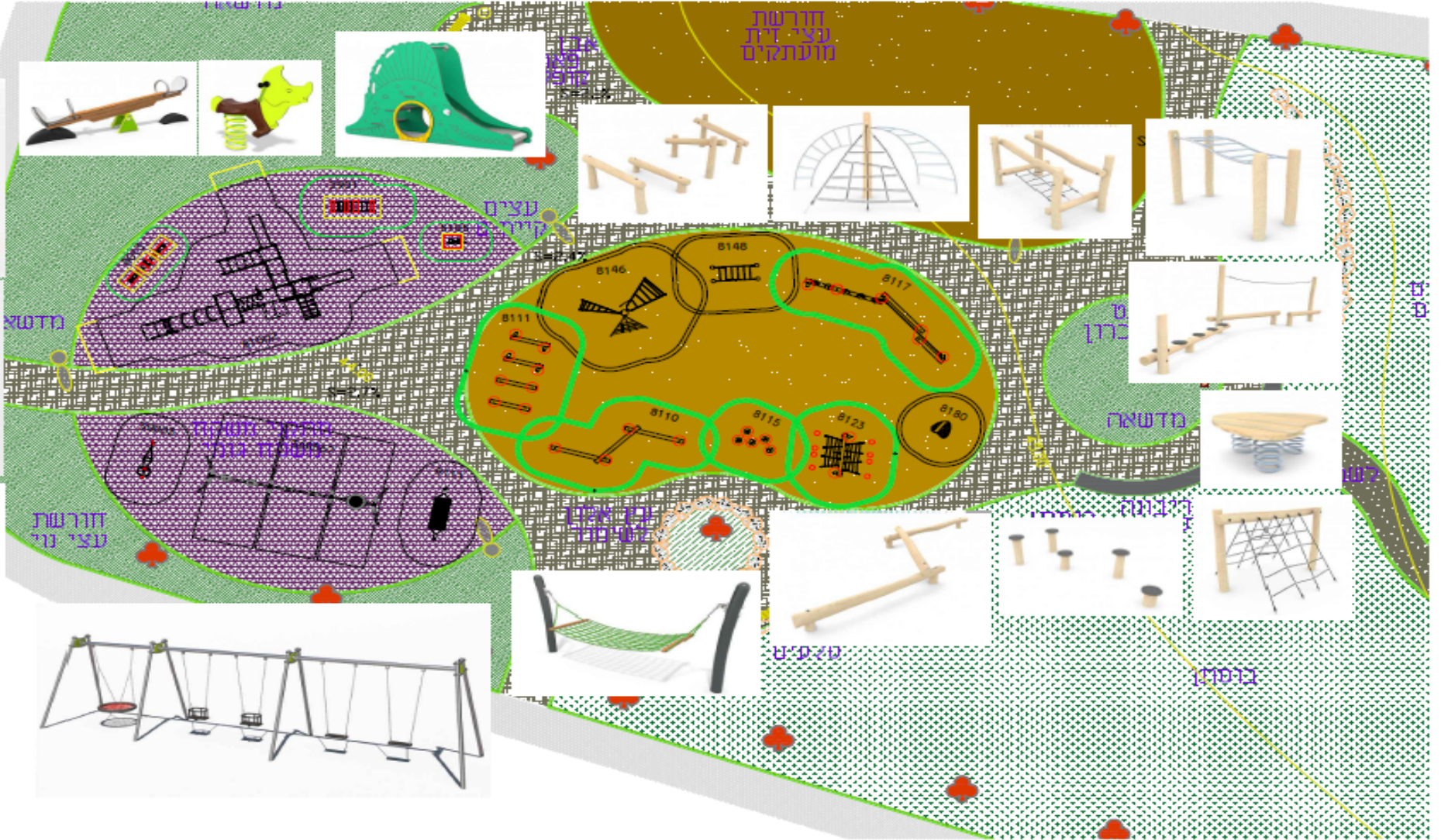


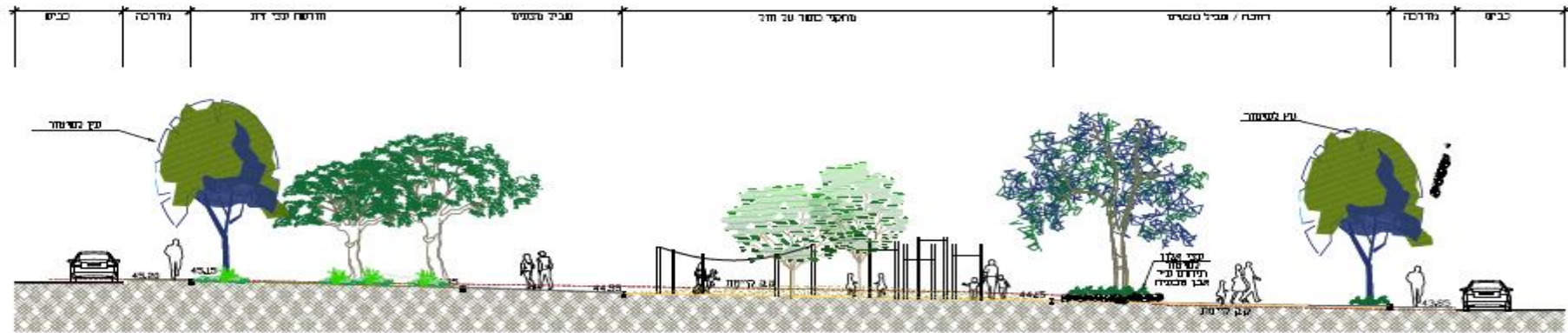


# תוכנית הפארק

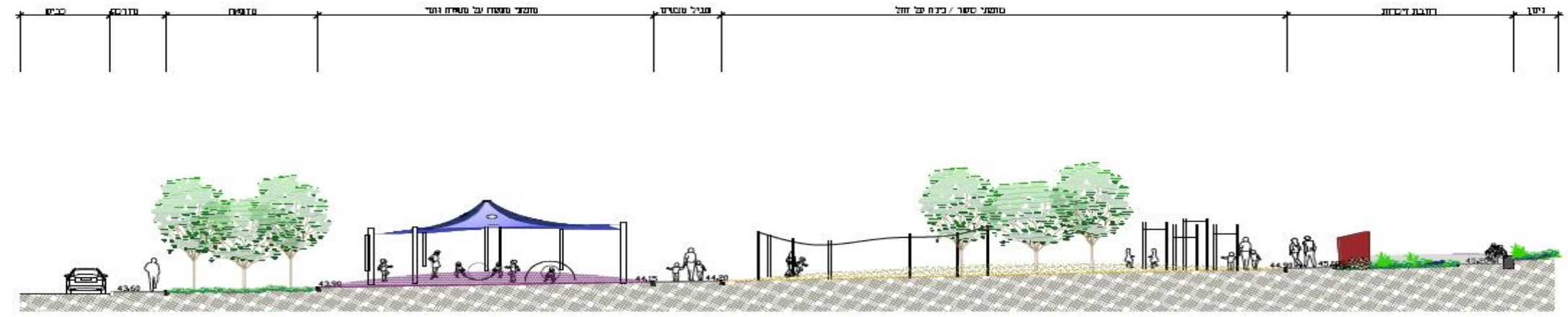








חתך 1-1  
קנ"מ: 1:200



חתך 2-2  
קנ"מ: 1:200

תאריך	קנ"מ:	שטח ציבורי בין רחובות הגולן ואדום - מבטים אבן זיכרון			אופירה עצירן
09/05/21	1:200	שרטט: נרי/פלביה/דן	תכנן: אופירה עצירן	המזמין: מ.מ. קדימה-צורן	רח' חורצית 10 ת.ד. 719 אבן-יהודה 40500 טל: 09-8998410 דוא"ל: NOP@OPIRA.CO.IL





# הדמיה - פארק קופלמן



