לוח שינויים

הערות:

הערות אשר נכללות בתוך גבול תוכנית בלבד [קו אדום מקווקו]

.01 התקנת 4 תמרורים 626+439 על פי התוכנית

.02 התקנת תמרור 435 על פי התוכנית

● לעיון ○ לאשור ○ למכרז ○ לבצוע

המזמין	**מועצת קדימה צורן**
פרוייקט	**חניות כלי רכב כבד**
תכנית	**תנועה**

קנ"מ 1:250	תכנון	דרור דגני
A2	ביקר	שעיה מגל
מהדורה p-0	תאריך מהדורה	-- --
	תאריך	22.02.2026
דף: 1 מתוך: 1	מס' תכנית	2602-Parking-Dkalim
	שם קובץ	2602-VTM-KadimaTzoran.dwg

מגל

תכנון כבישים ותנועה

טלפון - 054-5455882
magal.road@gmail.com

כתובת:
שריג 19, שקף.

המבצע אחראי בבדיקת המידות והתאמתן בפועל באתר הבנייה
על המבצע להודיע למתכנן על כל טעות ו/או אי התאמה אשר מצא בתכנית
אין להסתמך ולמדוד מידות מן השרטוט

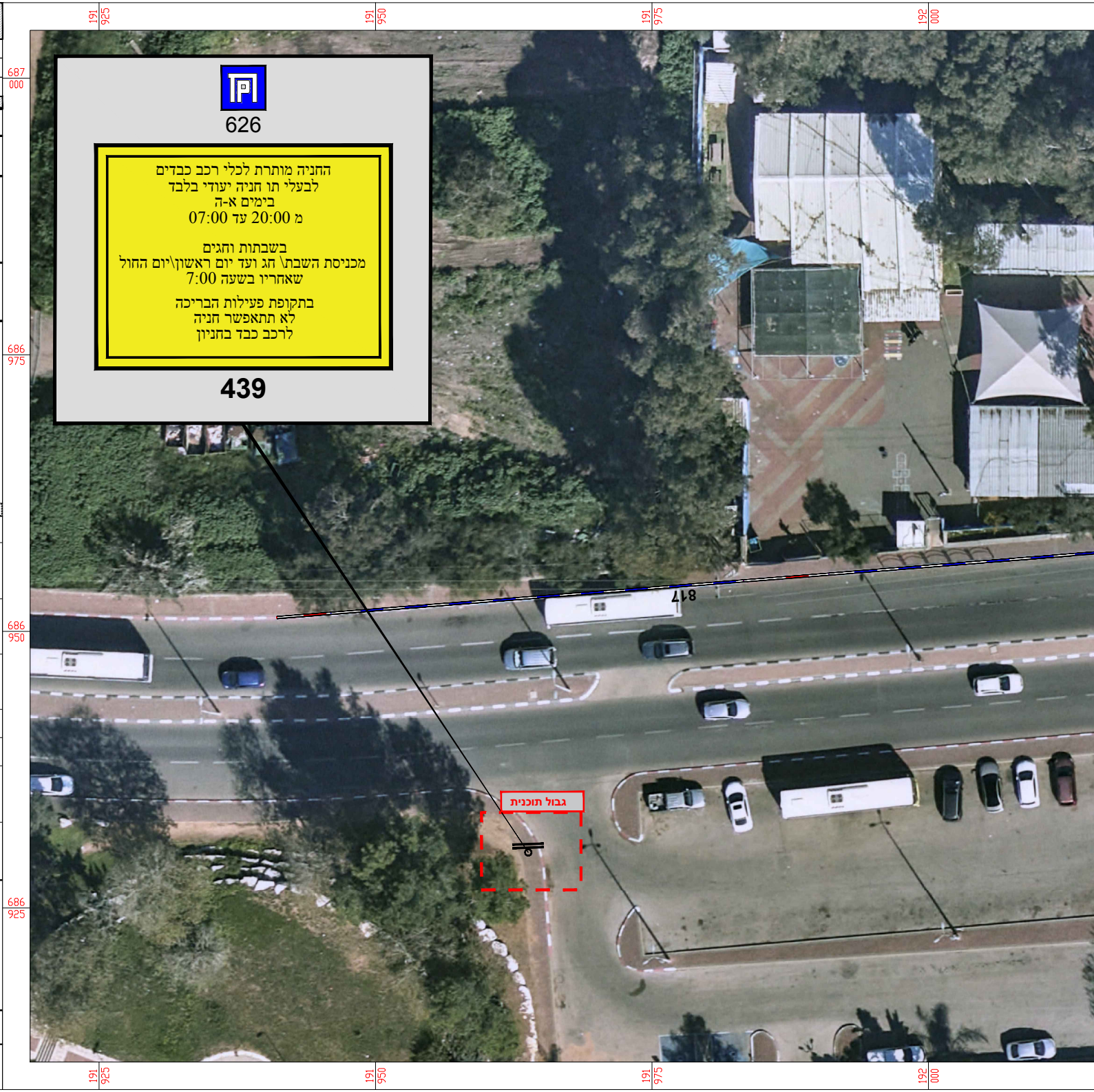
191 925
191 950
191 975
192 000
687 000
686 975
686 950
686 925
626
439
817
גבול תוכנית

החניה מותרת לכלי רכב כבדים
לבעלי תו חניה יעודי בלבד
בימים א-ה
מ 20:00 עד 07:00

בשבתות וחגים
מכניסת השבת\ חג ועד יום ראשון\יום החול
שאחריו בשעה 7:00

בתקופת פעילות הבריכה
לא תתאפשר חניה
לרכב כבד בחניון


192 025
192 050
192 075
192 100
192 125
192 150
שדרות הדקלים
שדרות הדקלים
817
817
817
817
817
818
435
133.66
93.82
גבול תוכנית
גבול תוכנית
192 025
192 050
192 075
192 100
192 125
192 150

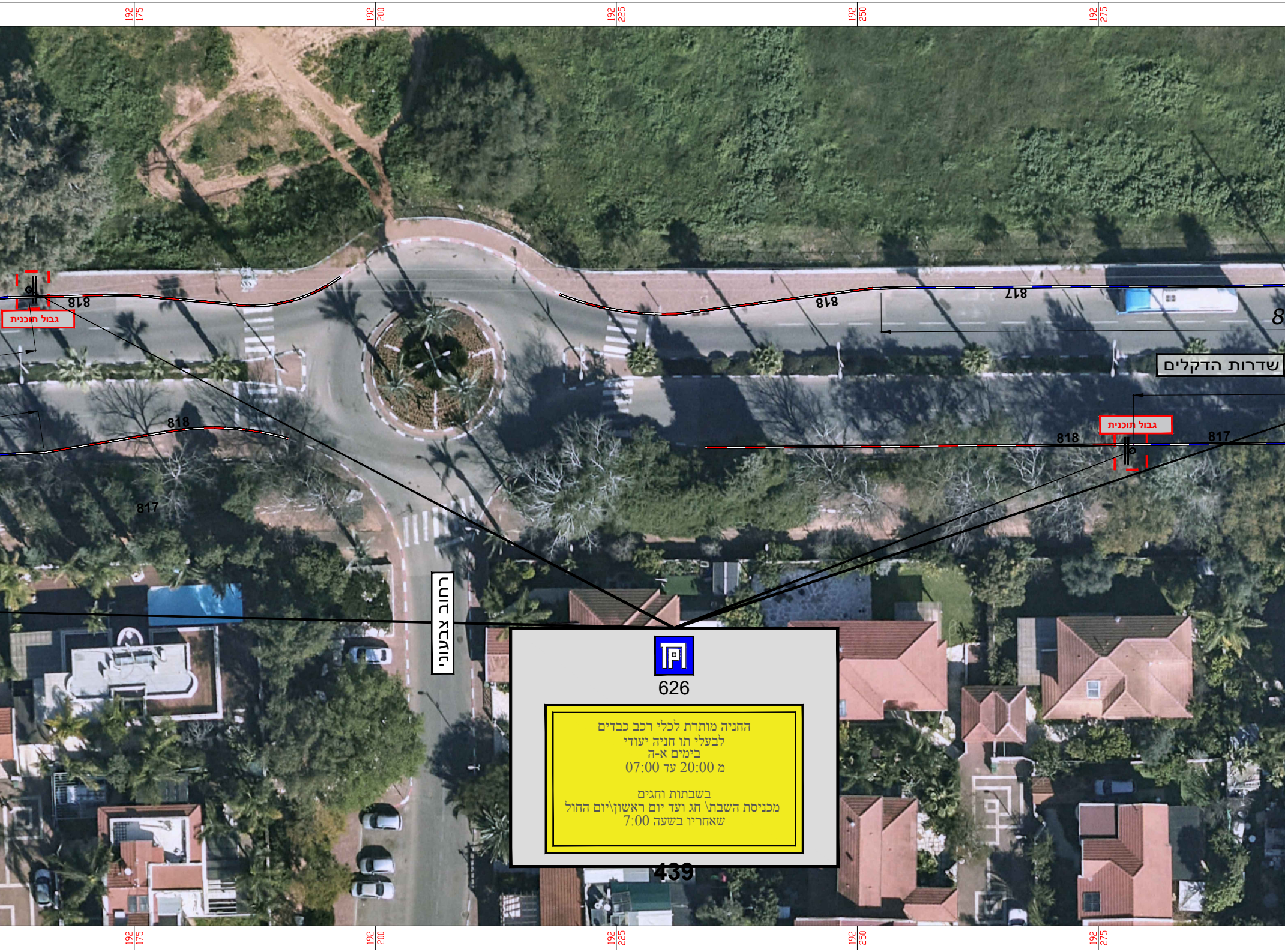
192 175
192 200
192 225
192 250
192 275
818
817
גבול תוכנית
שדרות הדקלים
רחוב צבעוני
8
626
439

החניה מותרת לכלי רכב כבדים
לבעלי תו חניה יעודי
בימים א-ה
מ 20:00 עד 07:00

בשבתות וחגים
מכניסת השבת\ חג ועד יום ראשון\יום החול
שאחריו בשעה 7:00


192 300
192 325
192 350
192 375
192 400
192 425
687 000
686 975
686 950
686 925
רחוב הר נבו
818
817
7.36
91.52
817
818